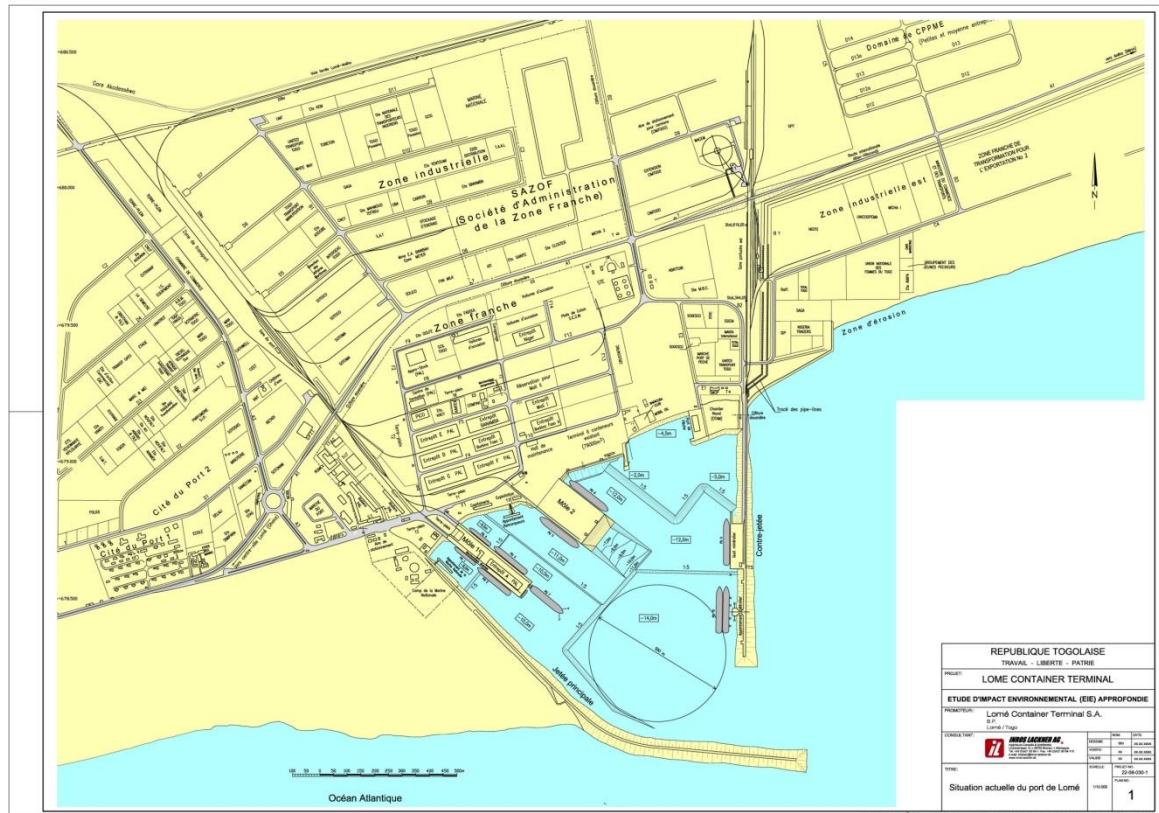


# **ANNEXE 1**

# **PLANS ET FIGURES**

## Annexe 1 : Plans et figures



**Fig. 1 :** Plan1 – Situation actuelle du port de Lomé

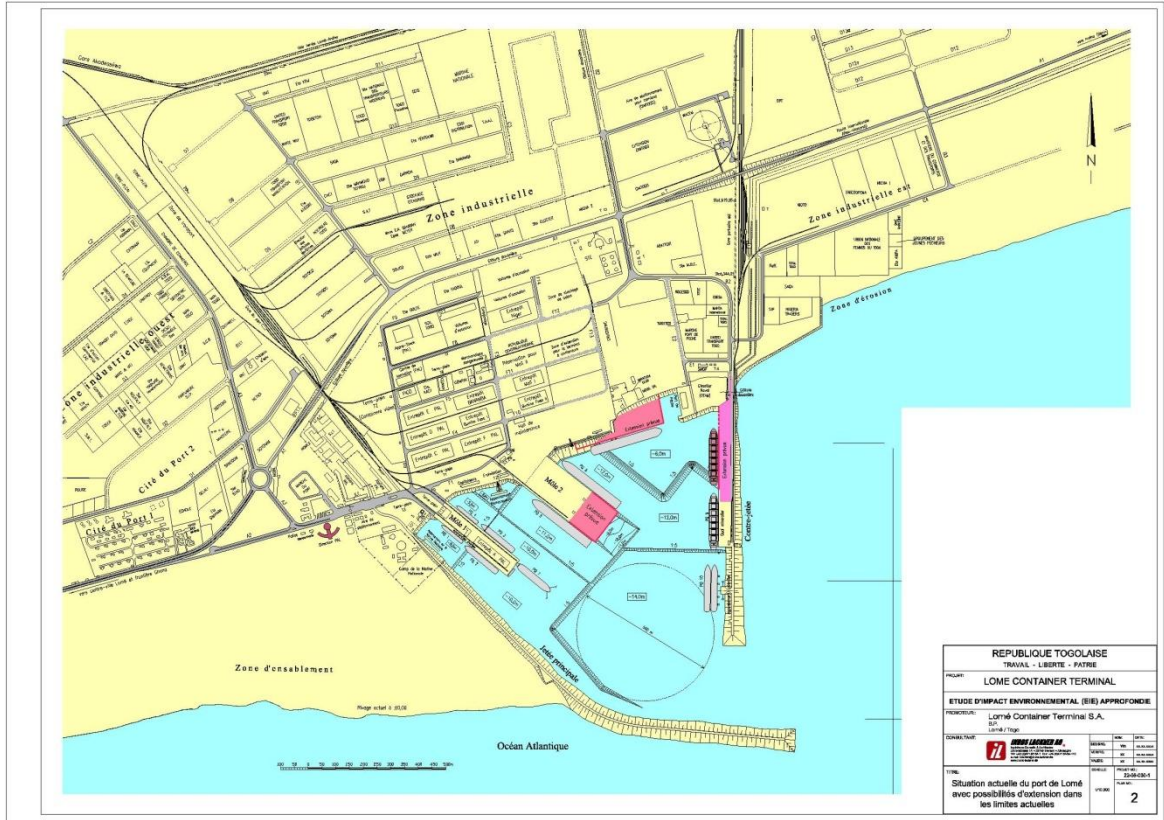


Fig. 2 : Plan 2 - Visualisation des possibilités d'extension

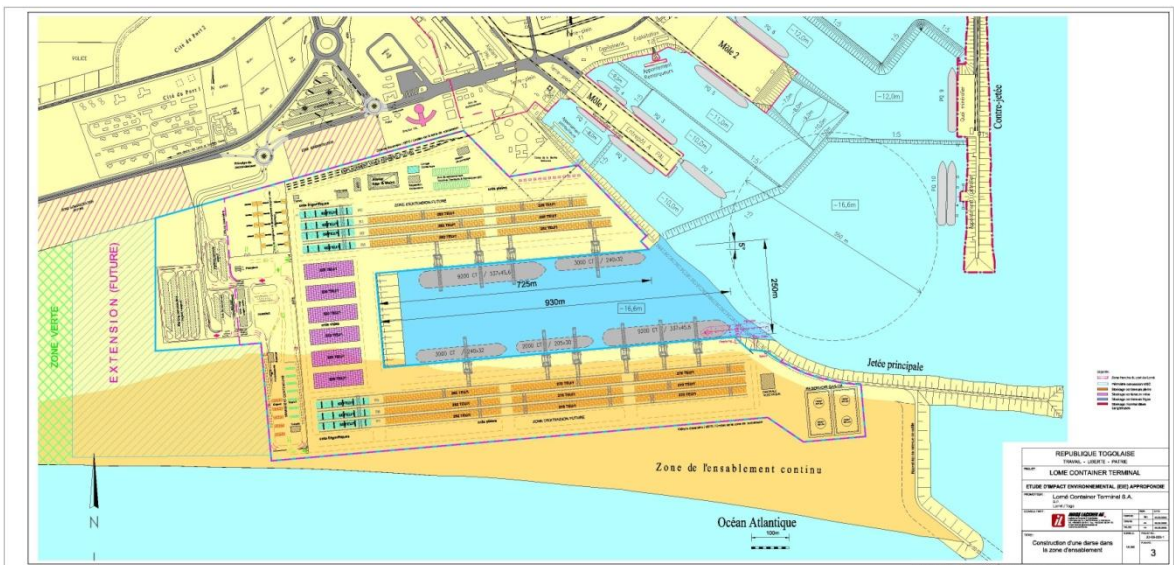
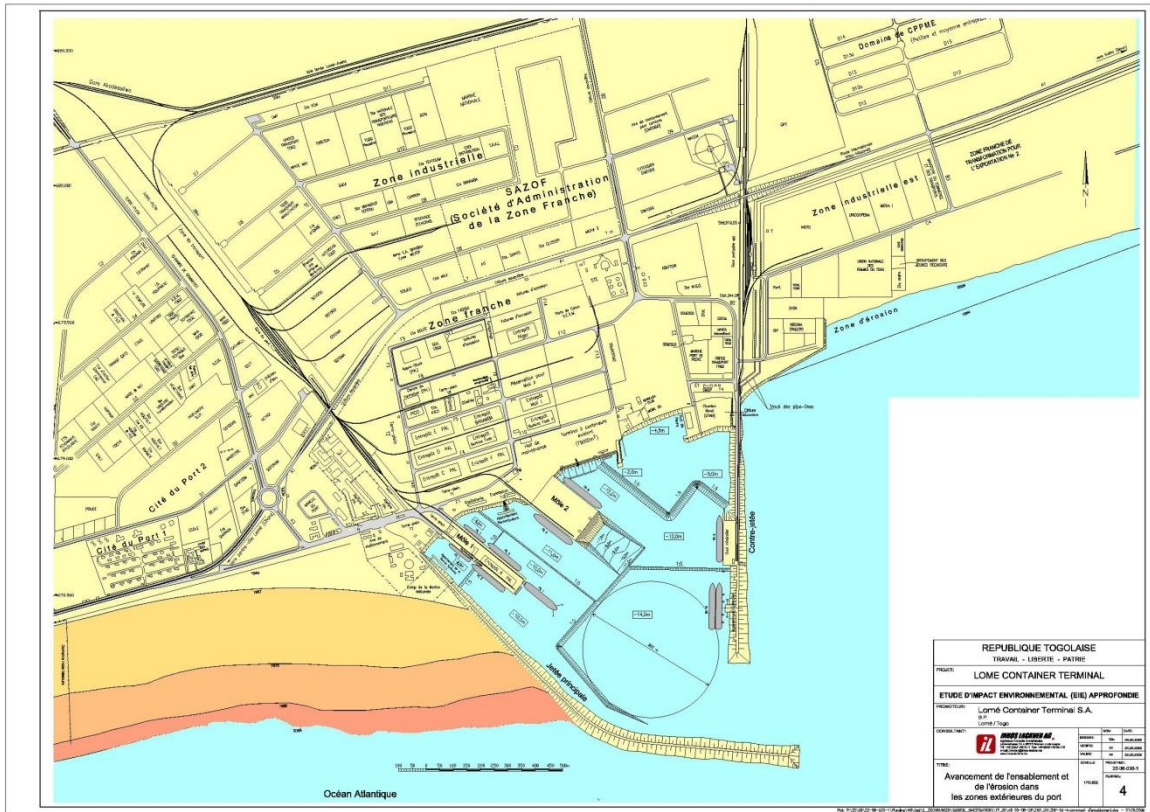


Fig. 3 : Plan 3 - Construction d'une darse avec plusieurs postes à quai pour des porte-conteneurs de la 9e génération



**Fig. 4 : Plan 4 - Développement de l'ensablement et de l'érosion de 1964 à 2009**



**Fig. 5 :** Proposition pour la position de la surface de compensation

