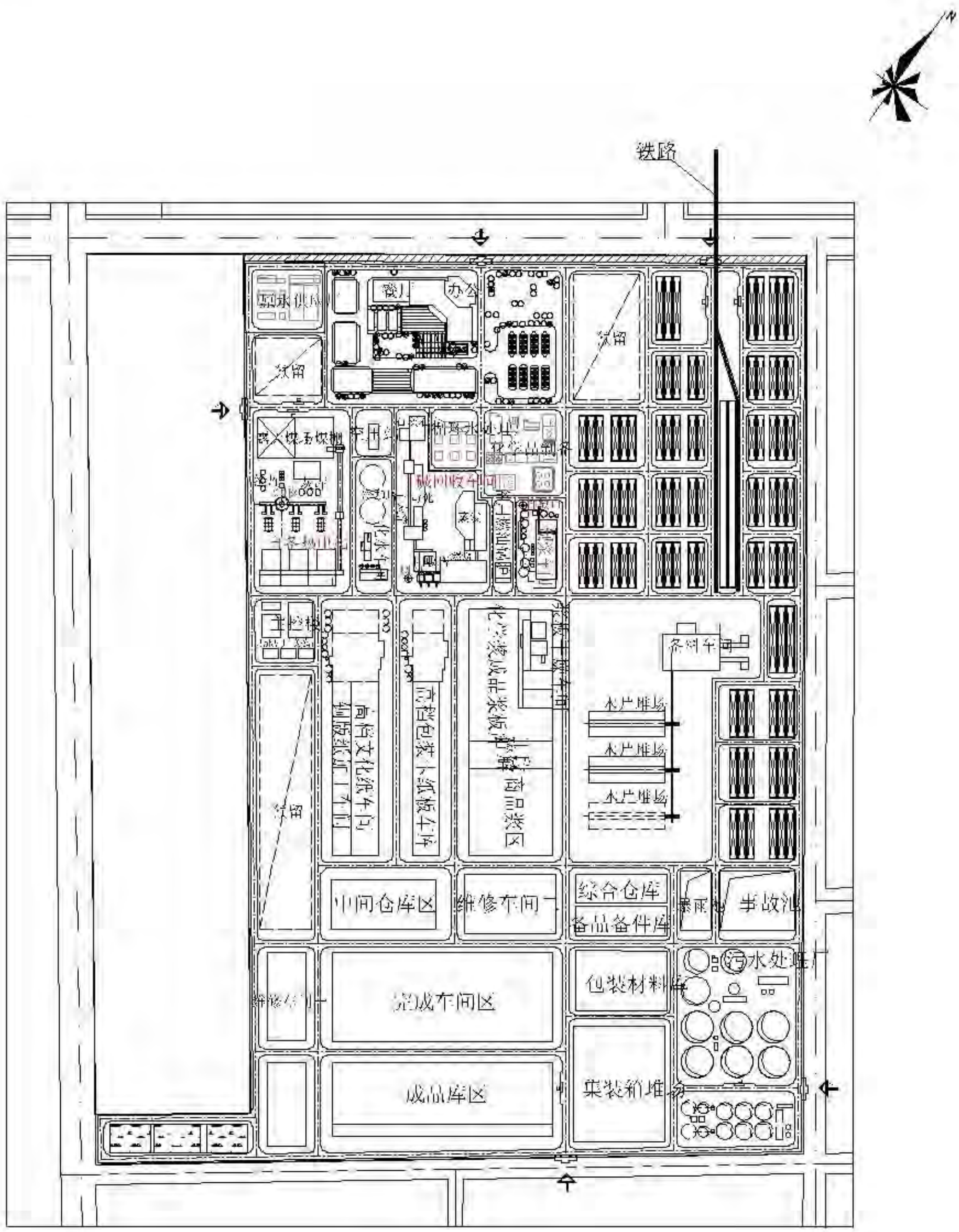

比例尺 1：8000

附图10　　拟建项目总平面布置图

附图1　项目地理位置图

N
W
E
S
项目所在地理位置
广西在祖国的位置
北京
中华人民共和国
图例
自治区首府
地级市行政中心
贺州市 地区行署驻地（自治州同）
县（市、区）行政中心（外国城市同）
乡镇行政中心
国界
自治区（省）界
地级市（地区）界
县（市、区）界
铁路
高速公路
高等级公路
国道及国道编号
省道
县道
1.常年河 2.水库 3.瀑布
1.时令河 2.伏流河 温泉
风景名胜点
航海线
港口
机场 水电站
关隘
猫儿山▲2141 山峰及高程
比例尺 1:2750000
0 27.5 55.0 82.5公里
图上1厘米相当于实地27.5公里
注:1.本图上中国国界线系按照中国地图出版社1989年出版的1:400万《中华人民共和国地形图》绘制。
2.本图上资料截至2001年4月底。
桂林市
柳州市
贺州市
河池市
南宁市
钦州市
防城港市
北海市
玉林市
梧州市
贵港市
百色市
崇左市
友谊关
越
南
海
北部湾
南海

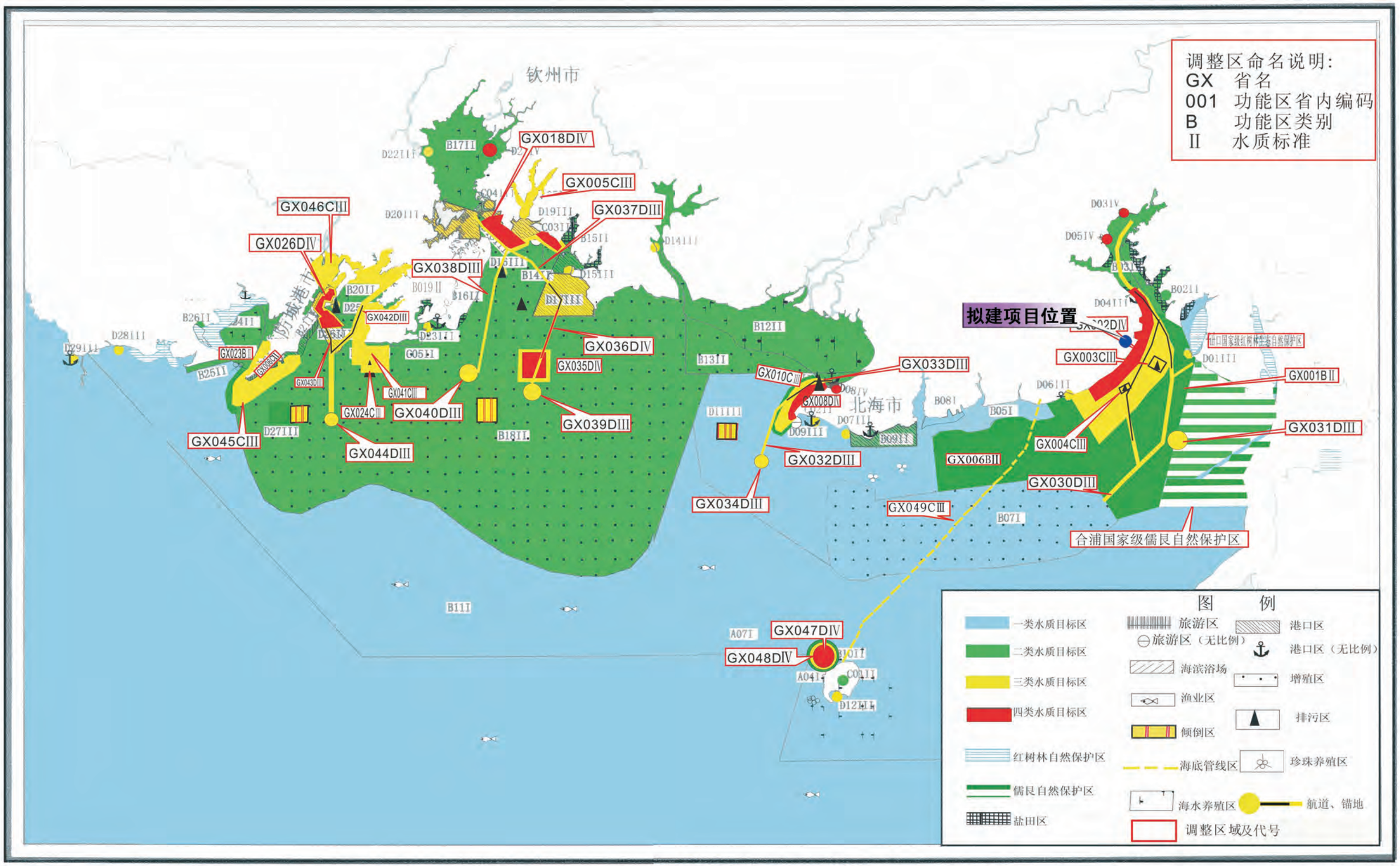

附图2　广西近岸海域环境功能区划图（2008年调整版）

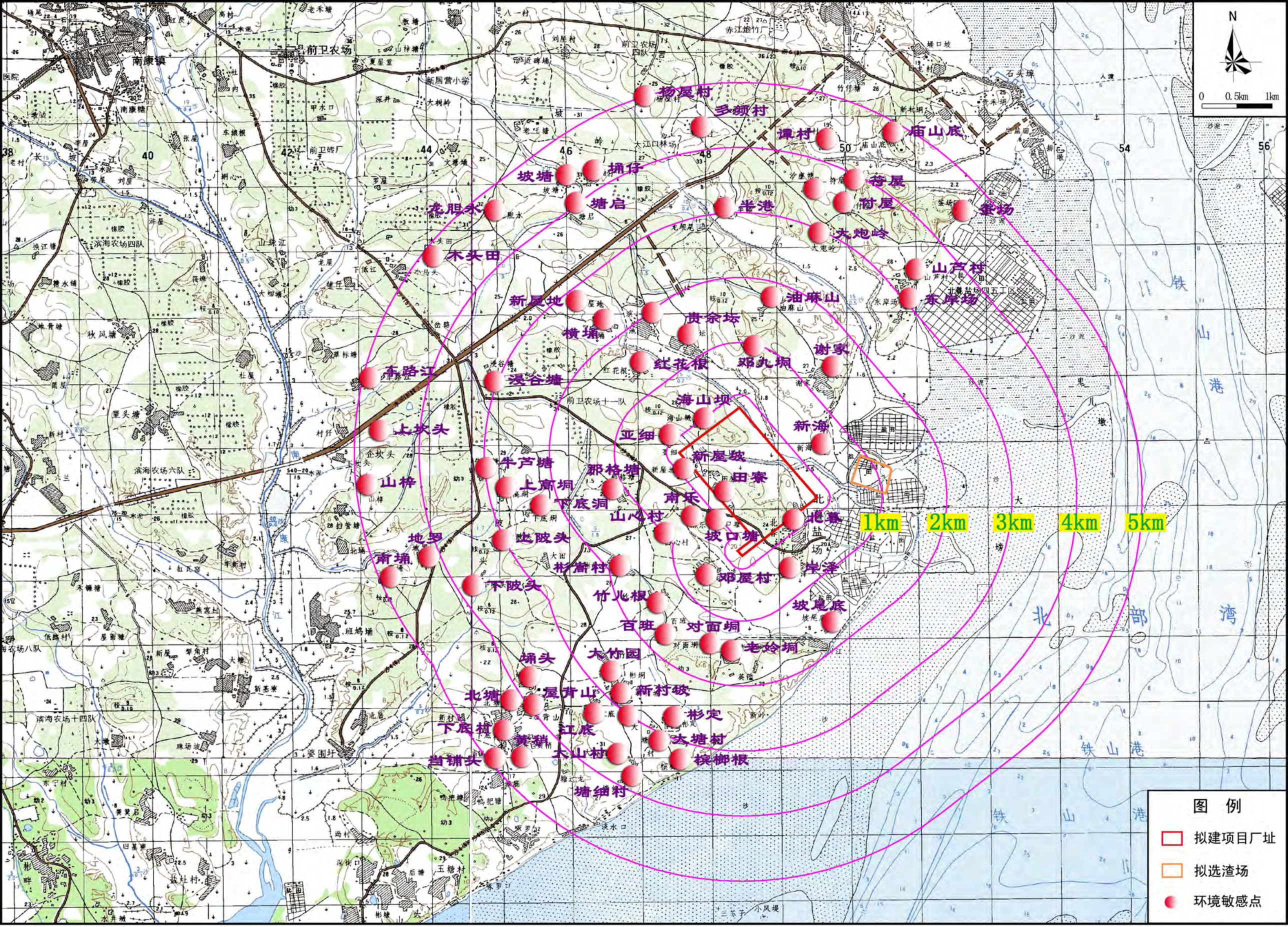

附图3　　评价区域陆域环境敏感点分布图

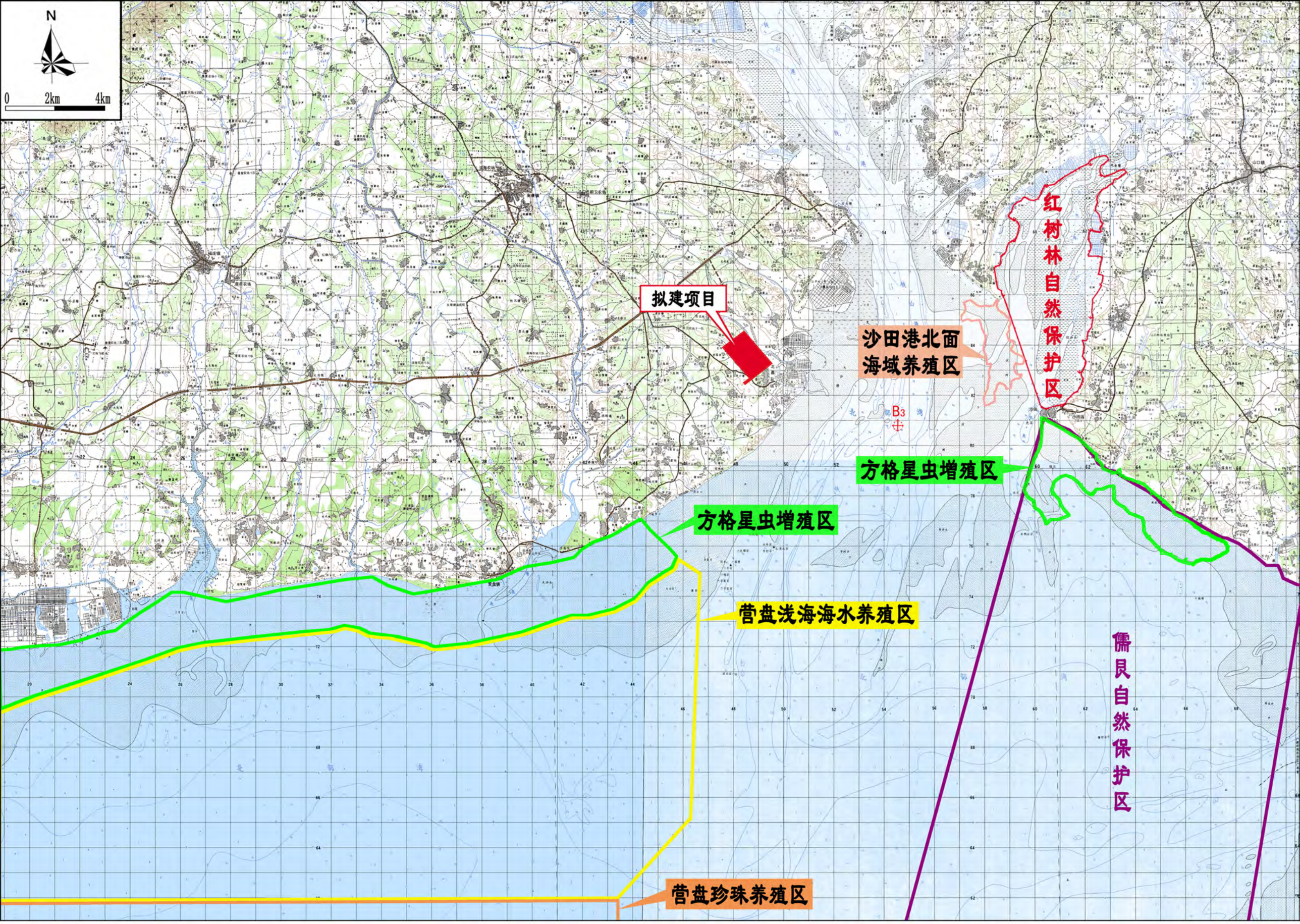

附图4　　评价区域海域环境保护目标分布图

北海市城市总体规划（2001-2020） 中心城区用地规划图

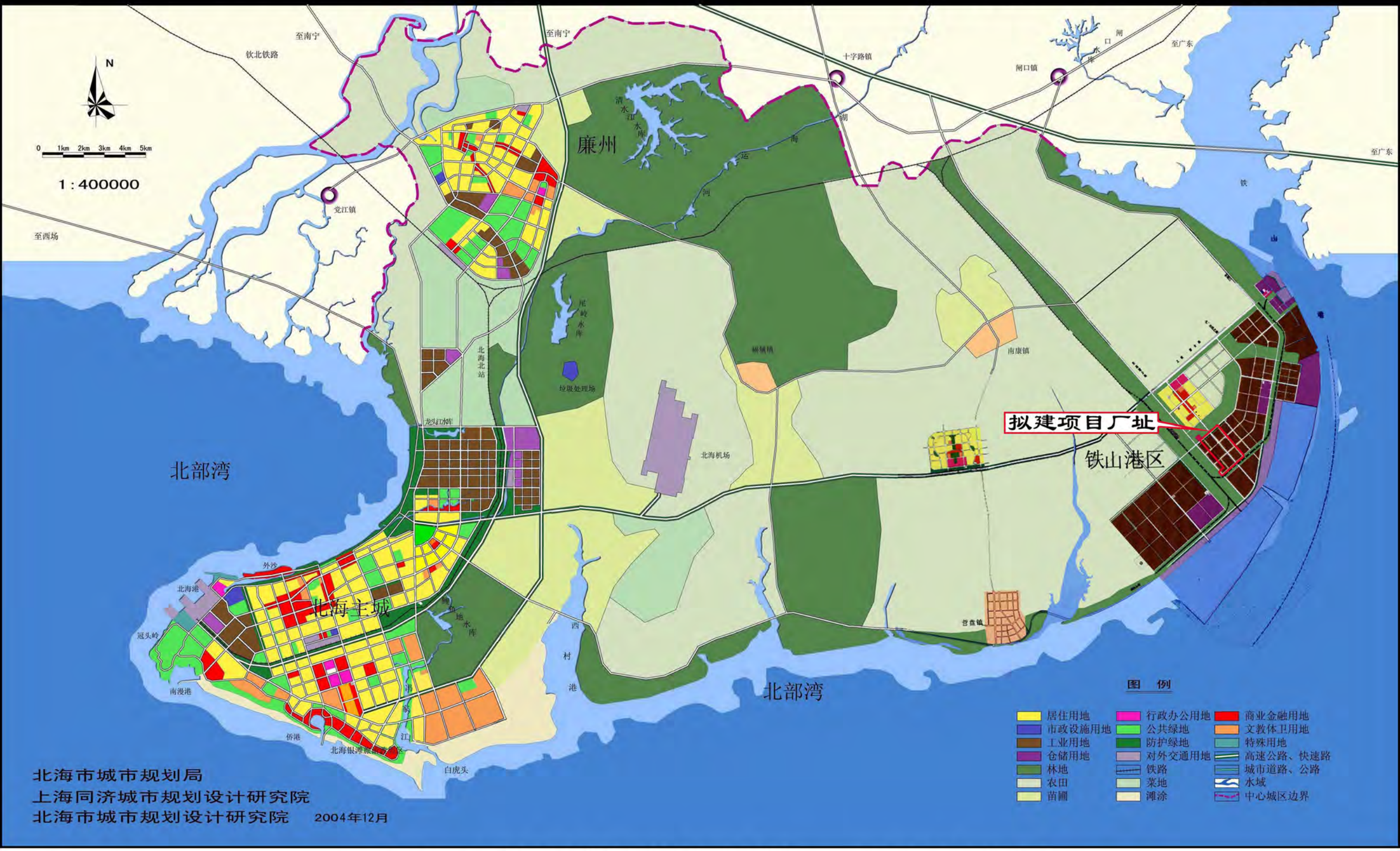

北海市城市规划局
上海同济城市规划设计研究院
北海市城市规划设计研究院 2004年12月

附图5 北海市城市总体规划（2001-2020）——中心城区用地规划图

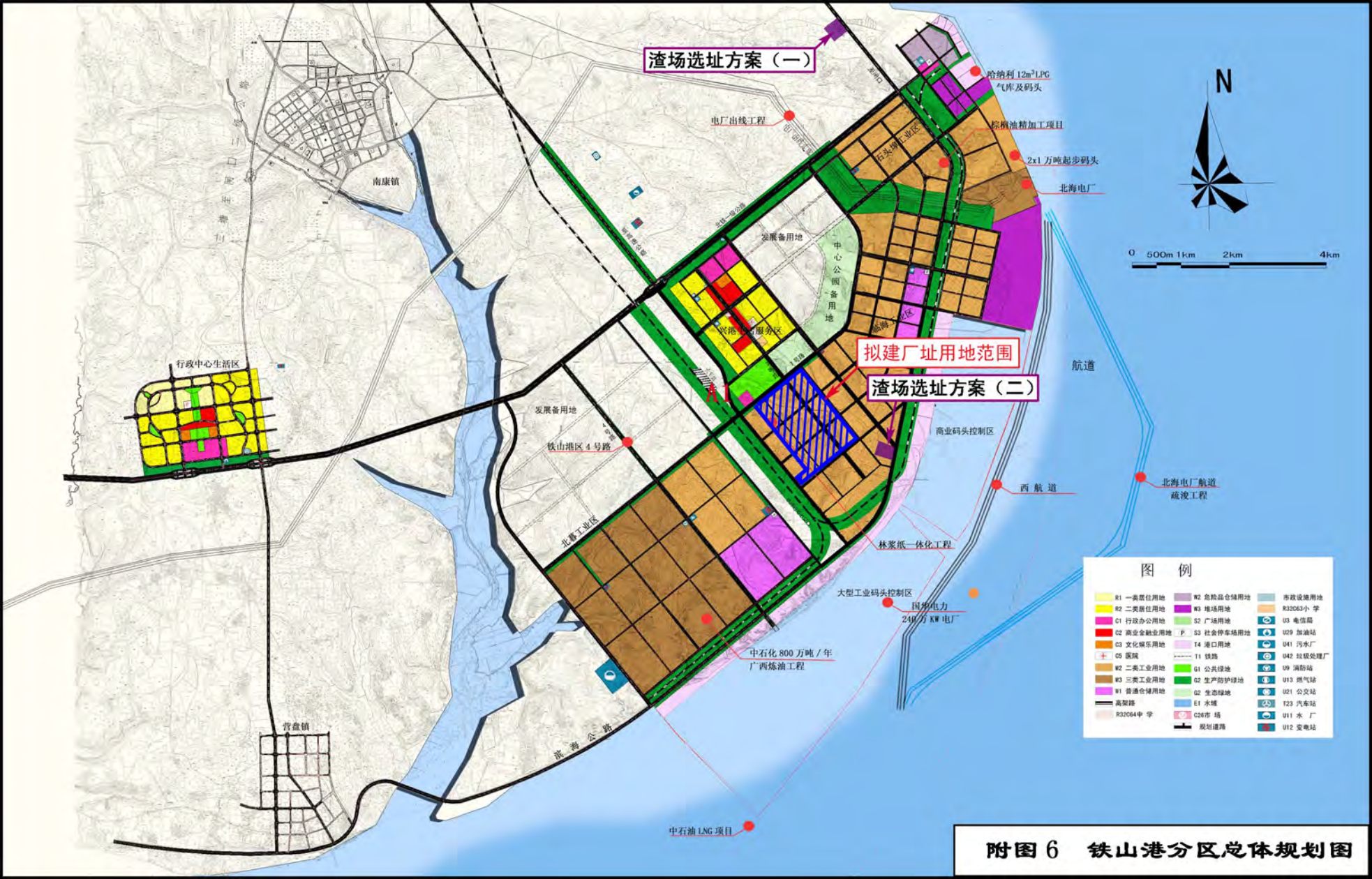

附图 6 铁山港分区总体规划图

附图7　铁山港海岸线利用规划图

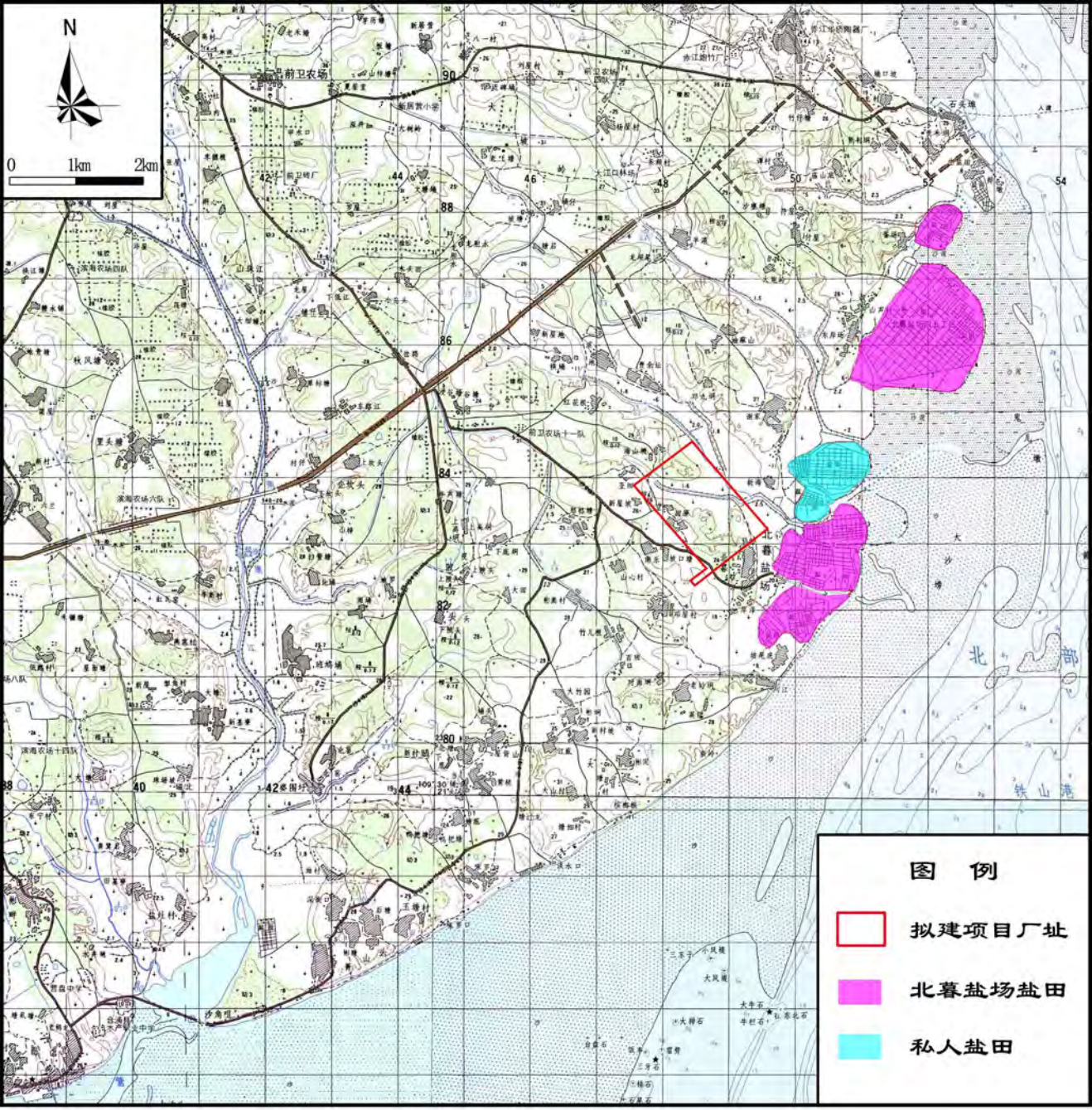

附图8　　铁山港区盐田分布图

附图9　　铁山港区污染源位置分布示意图

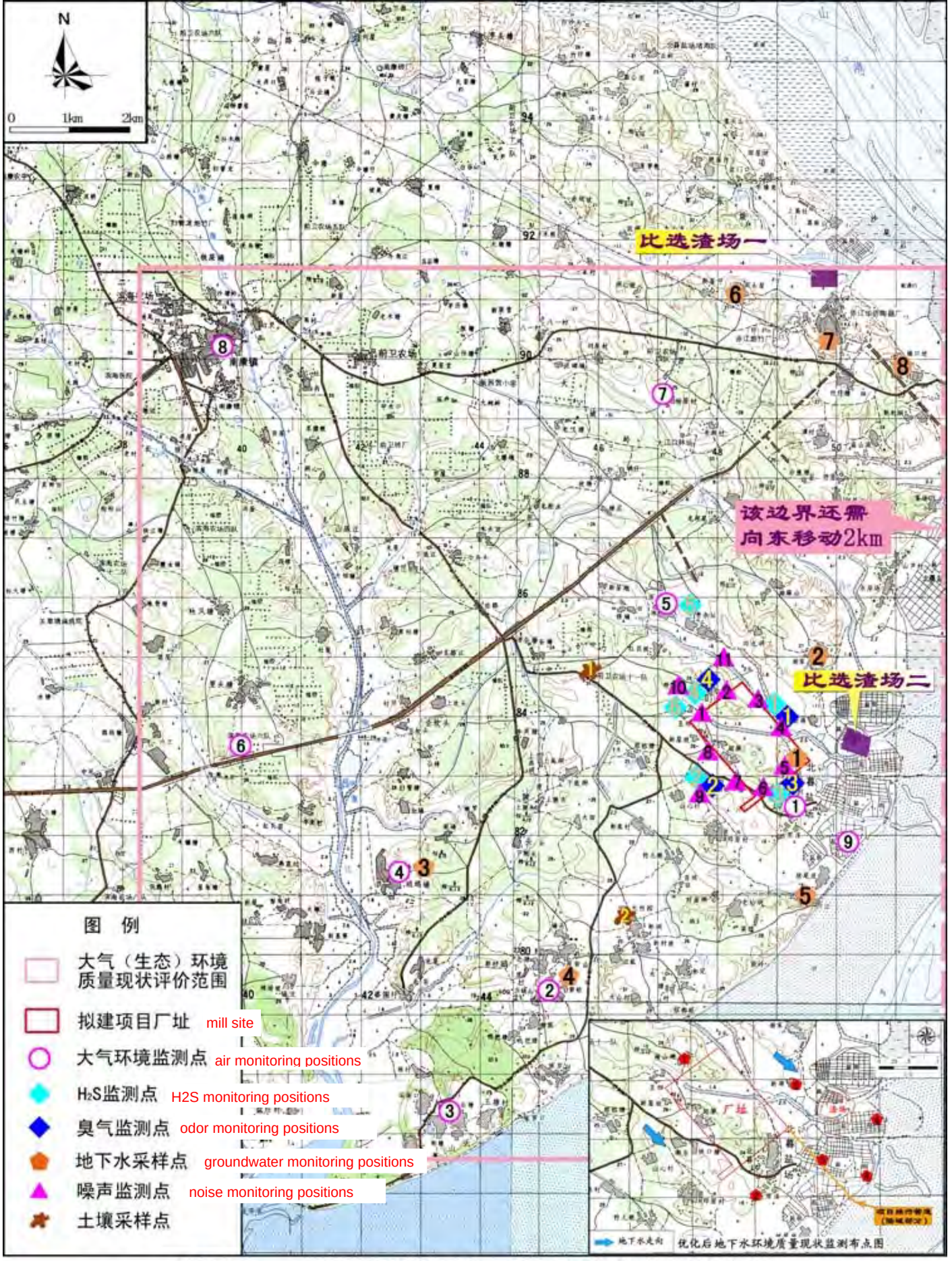

附图11　　陆域评价范围及环境质量现状监测布点图

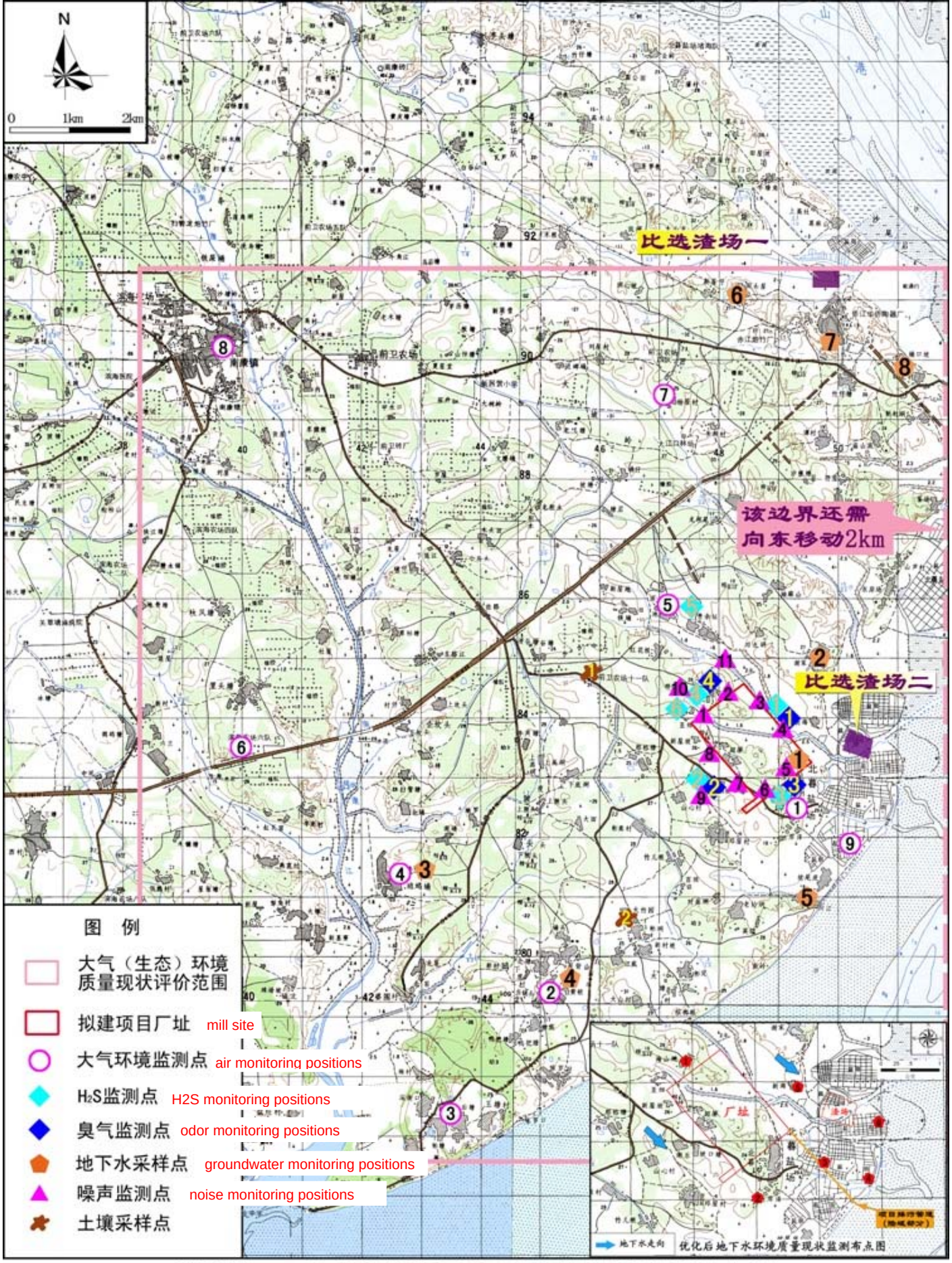

附图11　　陆域评价范围及环境质量现状监测布点图