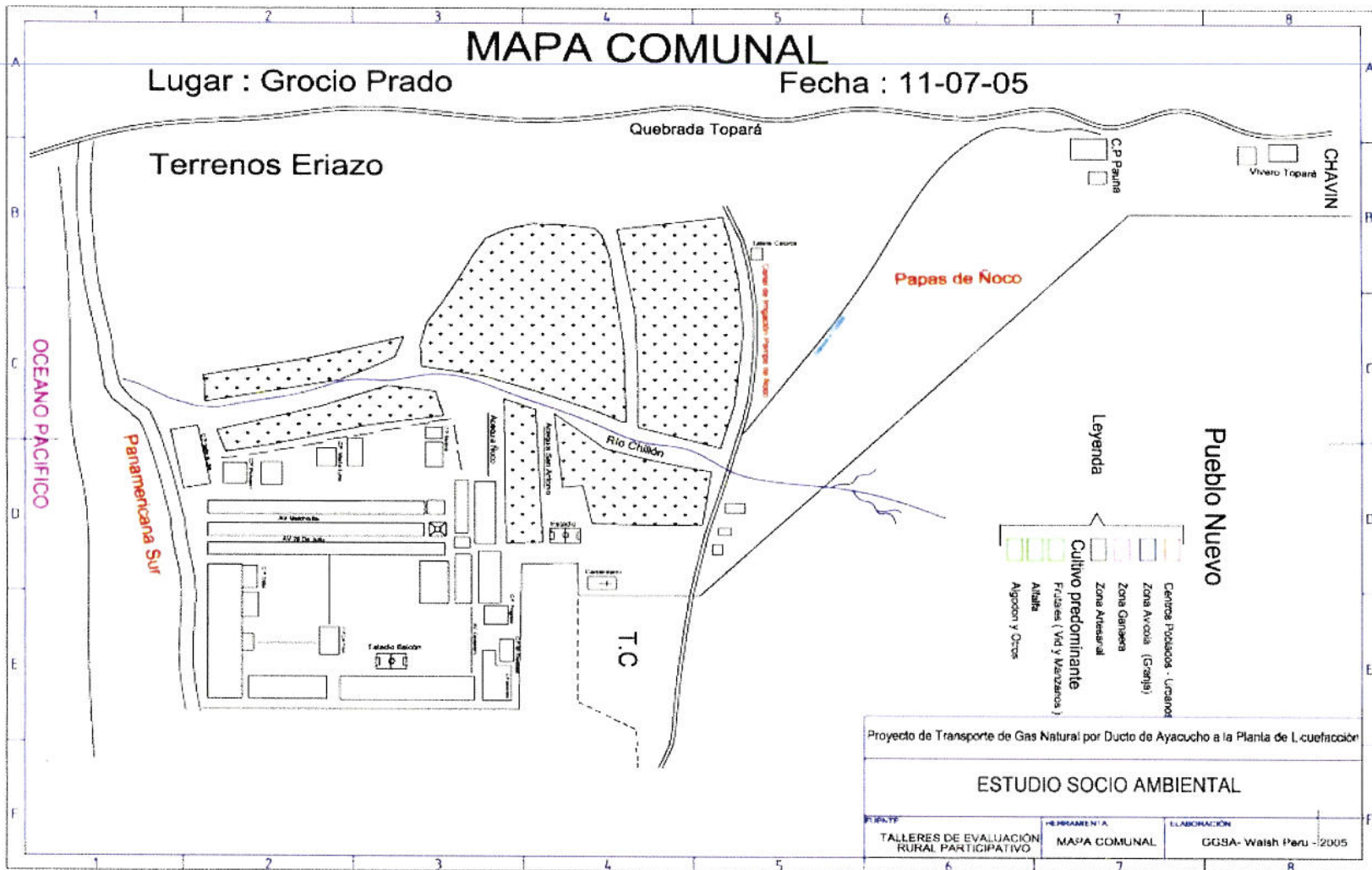


MAPA COMUNAL

Lugar : Grocio Prado

Fecha : 11-07-05



Leyenda

- Centros Poblados - Urbano
- Zona Avícola (Carija)
- Zona Ganera
- Zona Artesanal
- Cultivo predominante
 - Frijoles (Vid y Manzanas)
 - Alliata
 - Alpicon y Otros

Proyecto de Transporte de Gas Natural por Ducto de Ayacucho a la Planta de L. cuficación

ESTUDIO SOCIO AMBIENTAL

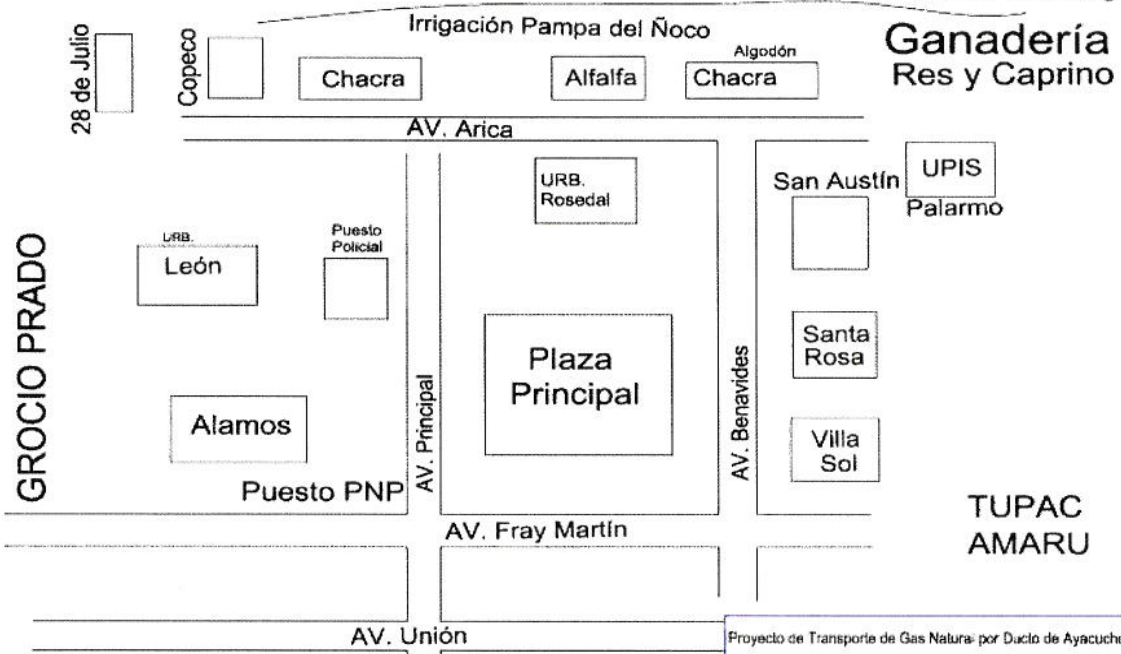
INSTRUMENTO TALLERES DE EVALUACIÓN RURAL PARTICIPATIVO	HERRAMIENTA MAPA COMUNAL	ELABORACIÓN GGSA- Walsh Perú - 2005
---	-----------------------------	--

MAPA COMUNAL

Lugar: Pueblo Nuevo

Fecha: 11-07-05

UPIS. Sr. de Milagros



Ganadería Res y Caprino

TUPAC AMARU

PROVINCIA

CHINCHA

Proyecto de Transporte de Gas Natural por Ducto de Ayacucho a la Planta de Licuefacción

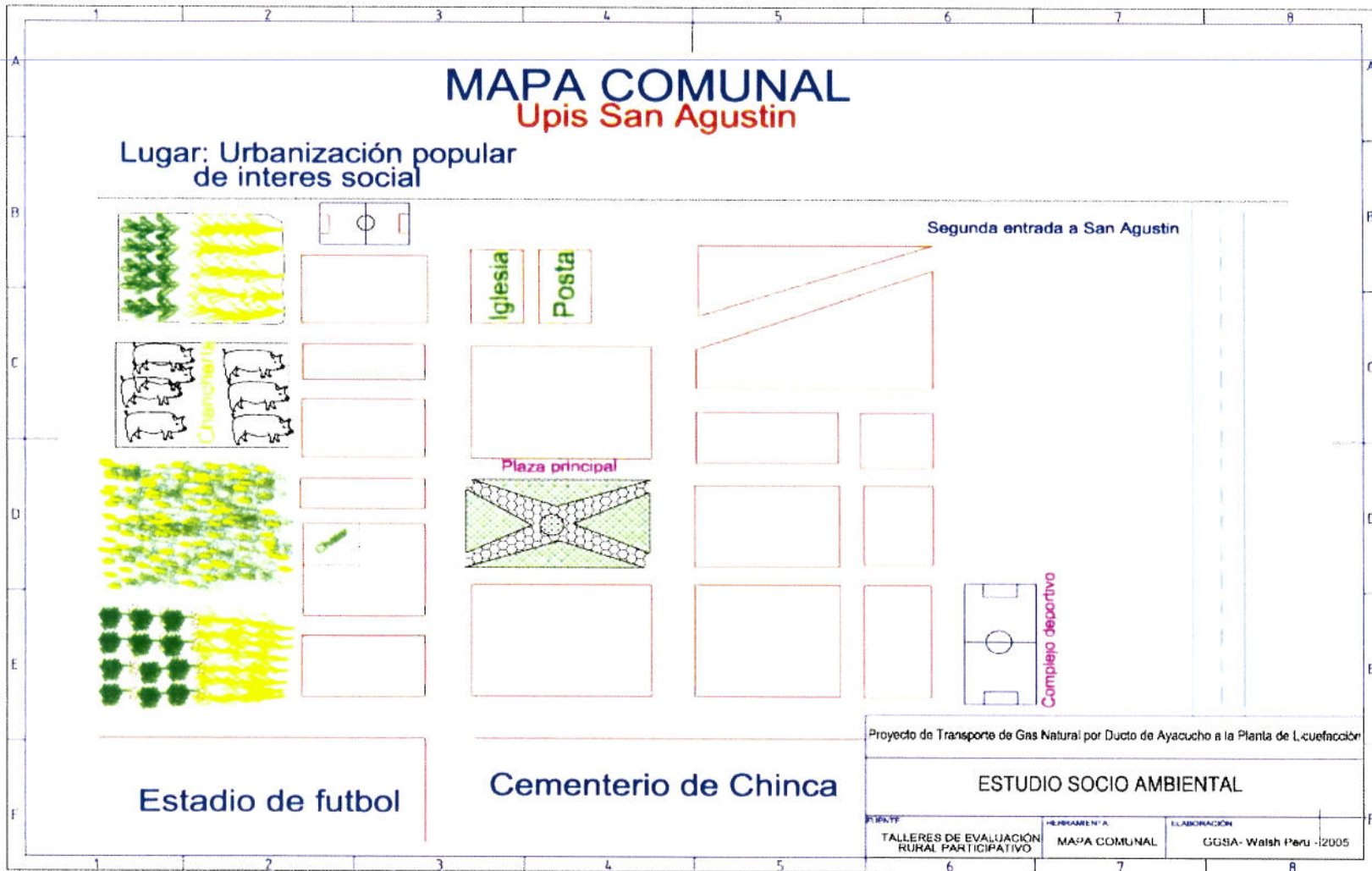
ESTUDIO SOCIO AMBIENTAL

FUENTE TALLERES DE EVALUACIÓN RURAL PARTICIPATIVO	ELABORACIÓN MAPA COMUNAL	FINANCIACIÓN GGSA- Walsh Peru -2005
--	-----------------------------	--

MAPA COMUNAL

Upis San Agustín

Lugar: Urbanización popular de interés social



Proyecto de Transporte de Gas Natural por Ducto de Ayacucho a la Planta de L. cuficación

ESTUDIO SOCIO AMBIENTAL

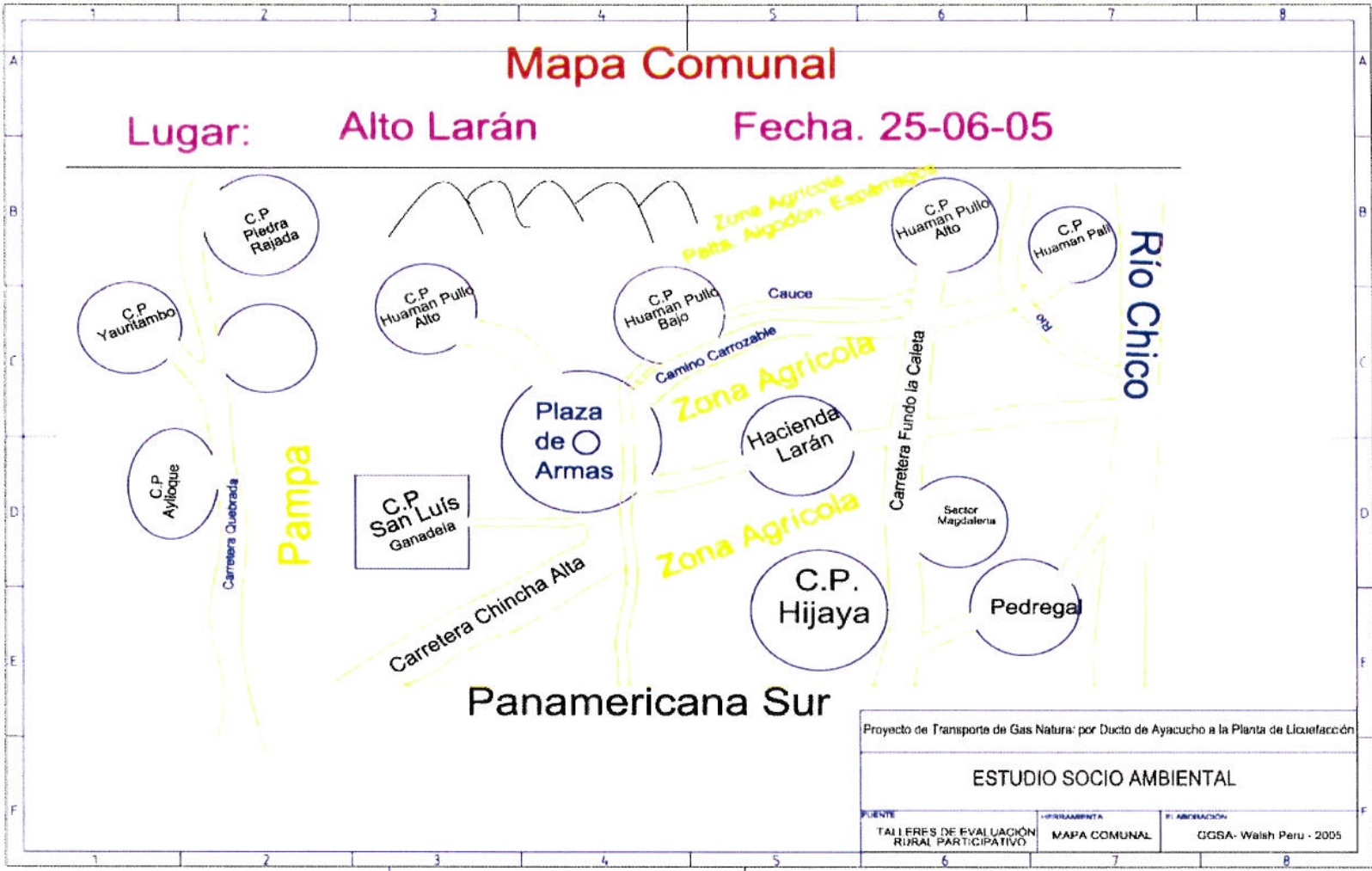
INSTITUTO	HEMBERENIA	ELABORACIÓN
TALLERES DE EVALUACIÓN RURAL PARTICIPATIVO	MAPA COMUNAL	GGSA- Watsch Peru - 2005

Mapa Comunal

Lugar:

Alto Larán

Fecha. 25-06-05



Proyecto de Transporte de Gas Natural por Ducto de Ayacucho a la Planta de Licuefacción

ESTUDIO SOCIO AMBIENTAL

FUENTE	ELABORACIÓN	REVISIÓN
TALENTOS DE EVALUACIÓN RURAL PARTICIPATIVO	MAPA COMUNAL	GGSA- Walsh Peru - 2005

MAPA COMUNAL



Distrito El Carmen

Lugar : Distrito el Carmen

Fecha : 24-06-05

RIO MATAGENTE

ZONA AGRICOLA



Frutales
Algodón

Hermanidad San José

Proyecto de Transporte de Gas Natural por Ducto de Ayacucho a la Planta de Licuefacción

ESTUDIO SOCIO AMBIENTAL

FUENTE	INSTRUMENTO	FECHA
TALLERES DE EVALUACIÓN RURAL PARTICIPATIVO	MAPA COMUNAL	GGSA- Walsh Peru - 2005

Mapa Comunal

Lugar : Independencia

Fecha :23-06-05

- △ Pallar
- Frejol
- Maiz
- × Algodon
- ◇ Frutas
- 🐄 Ganadería
- 🍷 Espárragos
- 🌾 Alfalfa



Proyecto de Transporte de Gas Natural por Ducto de Ayacucho a la Planta de Licuefacción

ESTUDIO SOCIO AMBIENTAL

FUENTE	PARAMENTIA	LABORACION
TALLERES DE EVALUACION RURAL PARTICIPATIVO	MAPA COMUNAL	GGSA- Walsh Peru -2005

Mapa Comunal

Lugar: Centro Poblado San Tadeo - Distrito Humay

Fecha: 22-06-05

VIA LOS LIBERTADORES

Km 21
ENTRADA A MURGA

RIO PISCO



Fundo el Pilar
CAU Los Paracas

Proyecto de Transporte de Gas Natural por Ducto de Ayacucho a la Planta de Licuefacción

ESTUDIO SOCIO AMBIENTAL

FUENTE	HEERRRAMENTA	ET. ABRICACIÓN
TALLERES DE EVALUACIÓN RURAL PARTICIPATIVO	MAPA COMUNAL	CGSA- Walsh Peru -2005

