Mapa Regional de UCs e TIs do Entorno da AID - Cadeia Pecuária

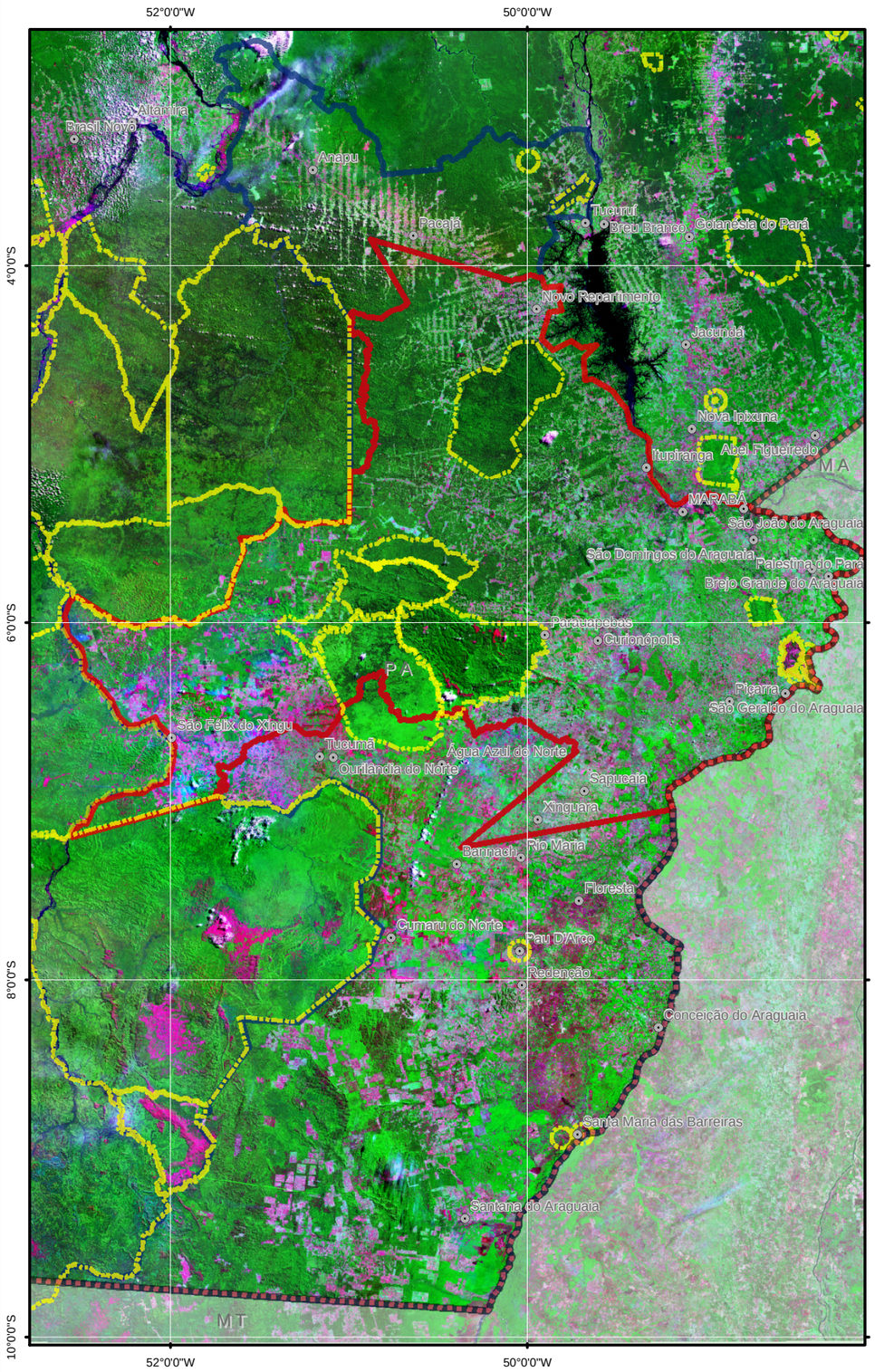

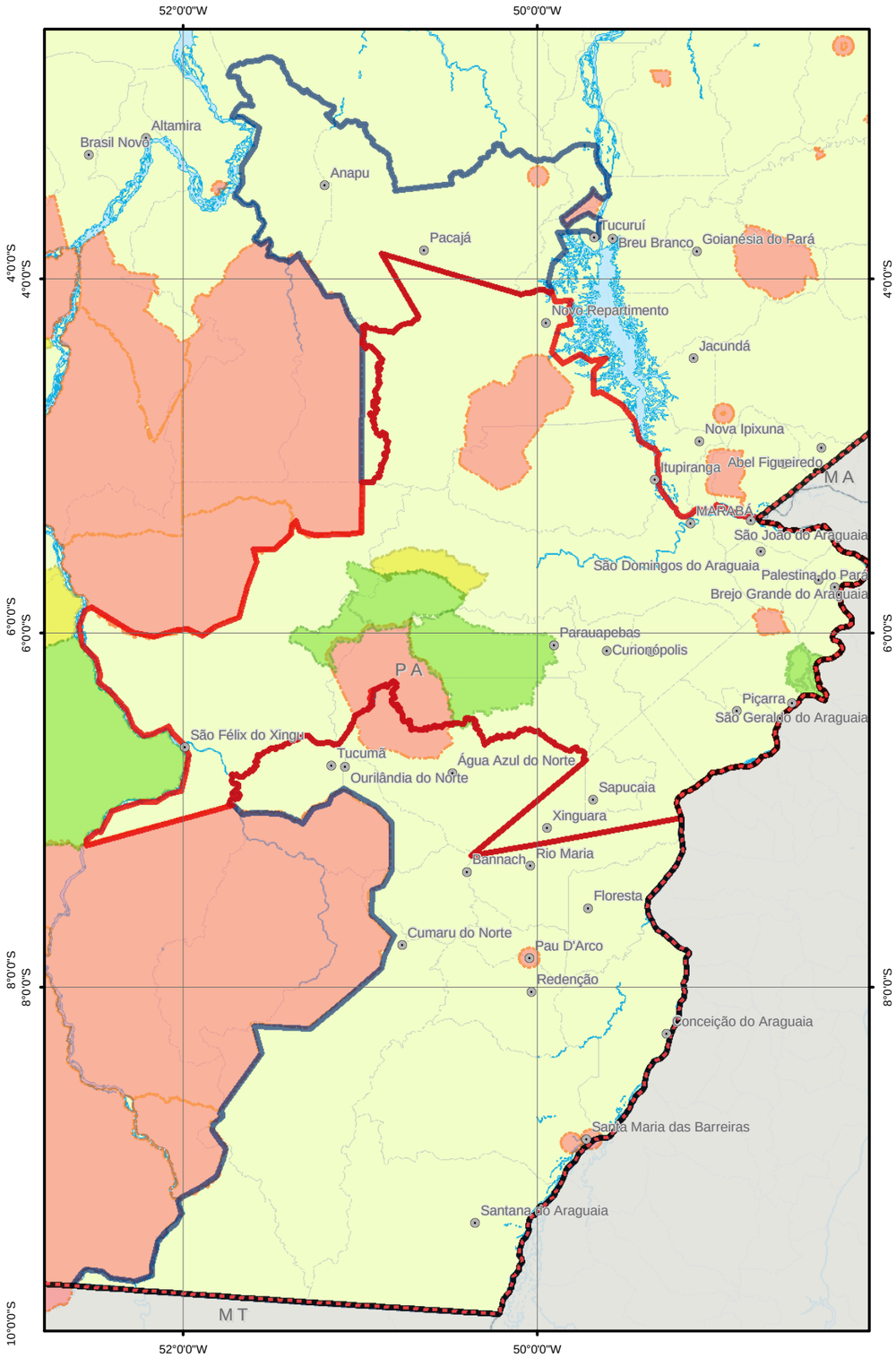

Legenda

- Sedes Municipais
- Capital Estadual
- Limite Municipal
- AID - Frigorífico Bertin
- AID - Cadeia Pecuária
- AII - UF - Contexto de Inserção
- UCs de Uso Sustentável
- UCs de Proteção Integral
- Terras Indígenas

Mapa de Localização

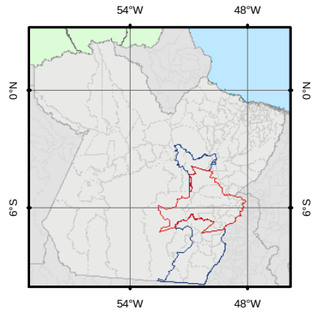

N

1: 3.450.000

40 0 40 80 120 km

Fontes: Base Cartográfica Integrada Digital do Brasil ao Milionésimo. Rio de Janeiro. IBGE, 2003.
PROJETO DE CONSERVAÇÃO E UTILIZAÇÃO SUSTENTÁVEL DA DIVERSIDADE BIOLÓGICA BRASILEIRA (PROBIO). Brasília , 2004.
Imagem de Satélite LANDSAT. Mosaico de Imagens, 2001 (Bandas 3,4 e 5)
Elaborado por: ARCADIS Tetraplan, 2006.