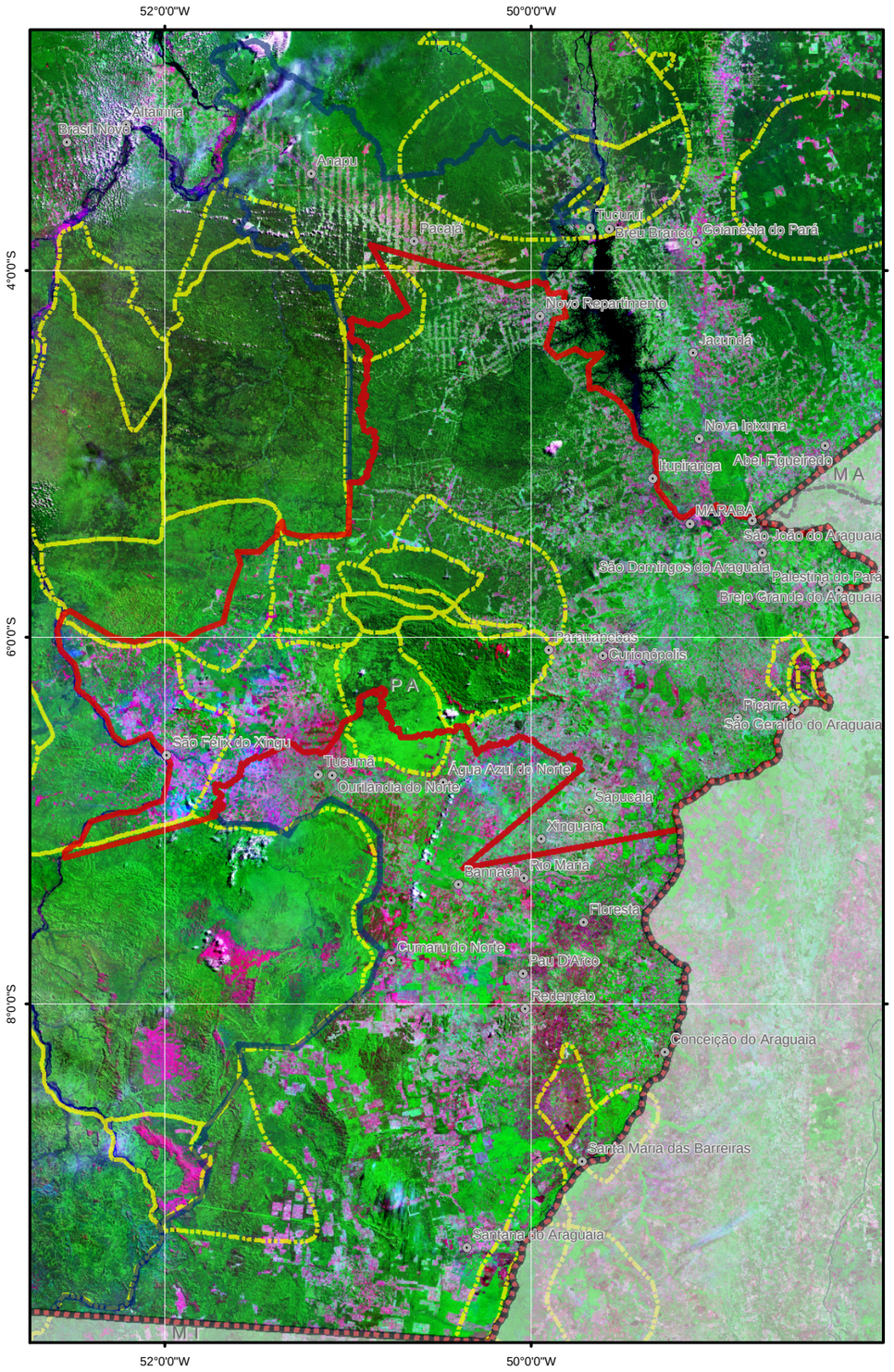

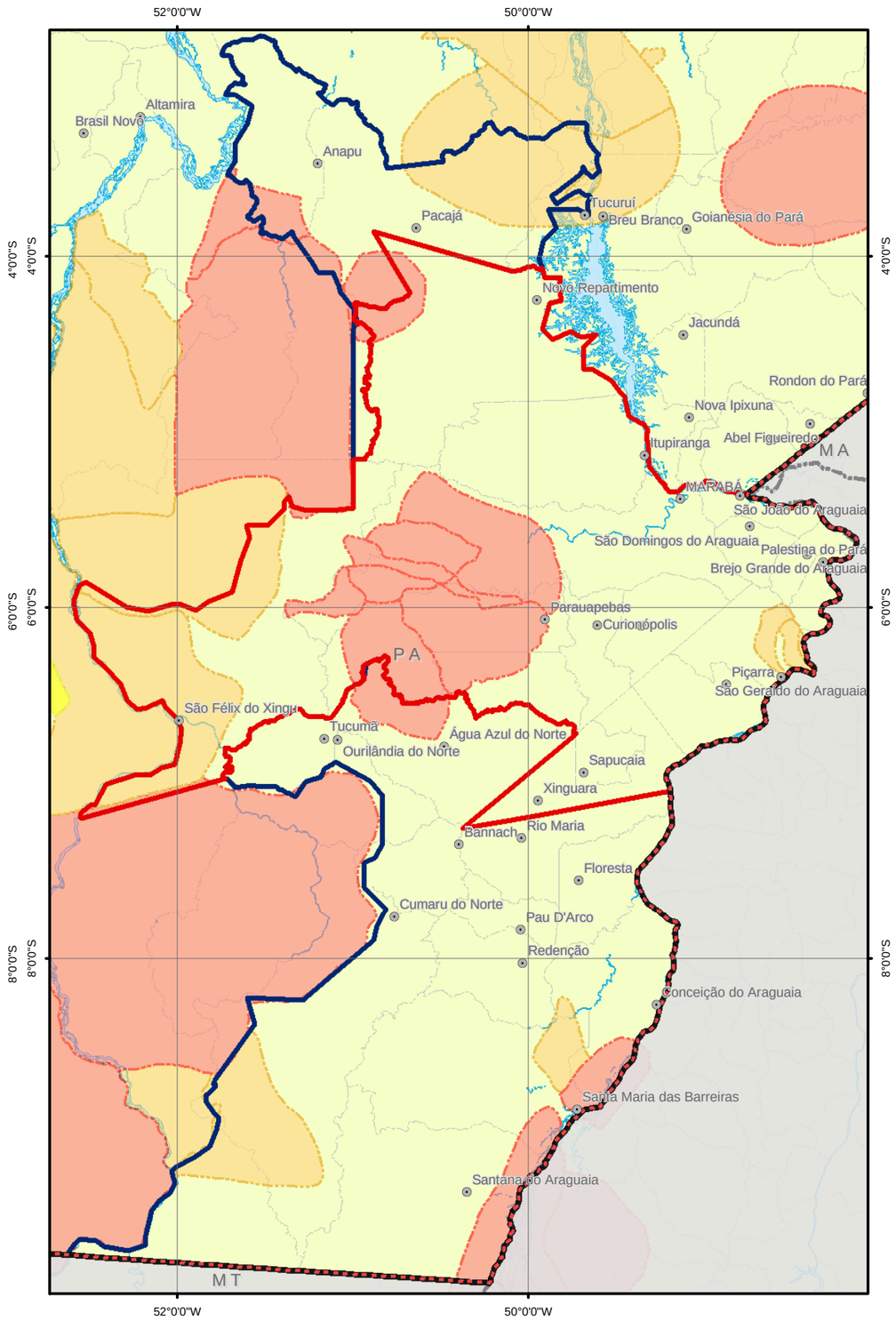

Mapa Regional de Áreas Prioritárias para a Conservação

Legenda

- Sedes Municipais
- Capital Estadual
- Limite Municipal
- AID - Frigorífico Bertin
- AID - Cadeia Pecuária
- AII - UF - Contexto de Inserção

Áreas Prioritárias

Prioridade

- 1 - Extremamente alta
- 2 - Muito alta
- 3 - Alta

Mapa de Localização

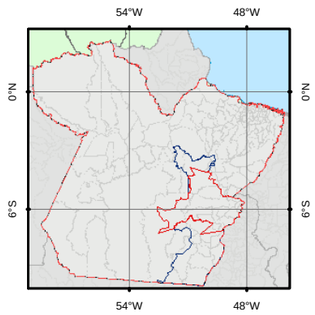

N

1: 3.450.000

50 0 50 100 Km

Fontes: Base Cartográfica Integrada Digital do Brasil ao Milionésimo. Rio de Janeiro. IBGE, 2003.
PROJETO DE CONSERVAÇÃO E UTILIZAÇÃO SUSTENTÁVEL DA DIVERSIDADE BIOLÓGICA BRASILEIRA (PROBIO). Brasília , 2004.
Imagem de Satélite LANDSAT. Mosaico de Imagens, 2001 (Bandas 3,4 e 5)
Elaborado por: ARCADIS Tetraplan, 2006.